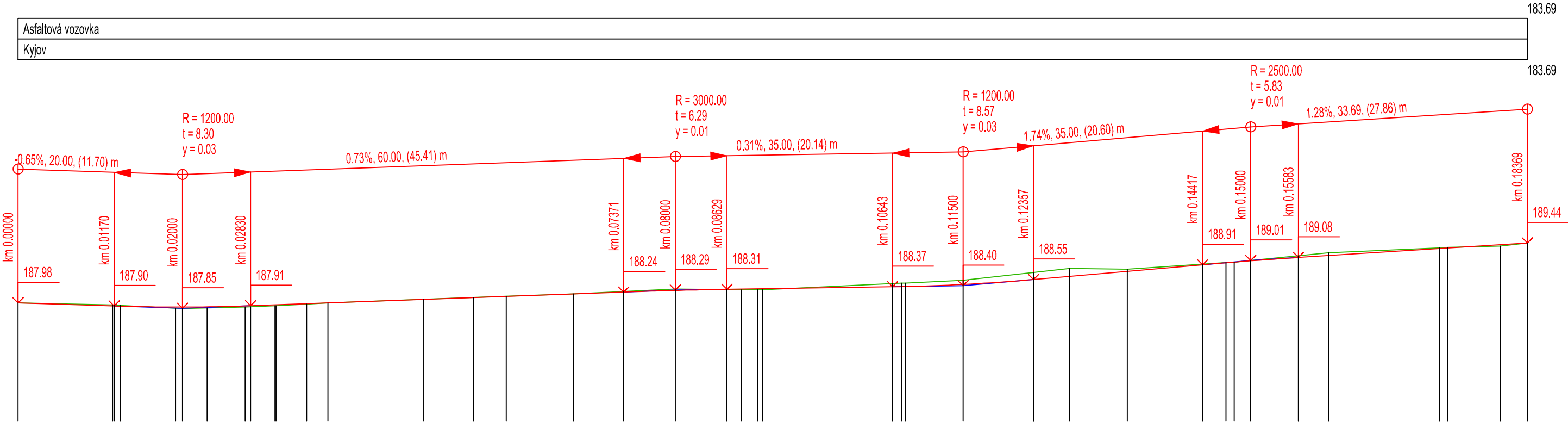


PODÉLNÝ PROFIL, M 1:500/100

POVRCH
KATASTR

Asfaltová vozovka
Kyjov

SKLONOVÉ POMĚRY
MĚŘITKA X / Y 1:500 / 1:100
LEGENDA TYPŮ ČAR
TERÉN
NIVELETA



ZMĚNY PŘÍČNÉHO SKLONU

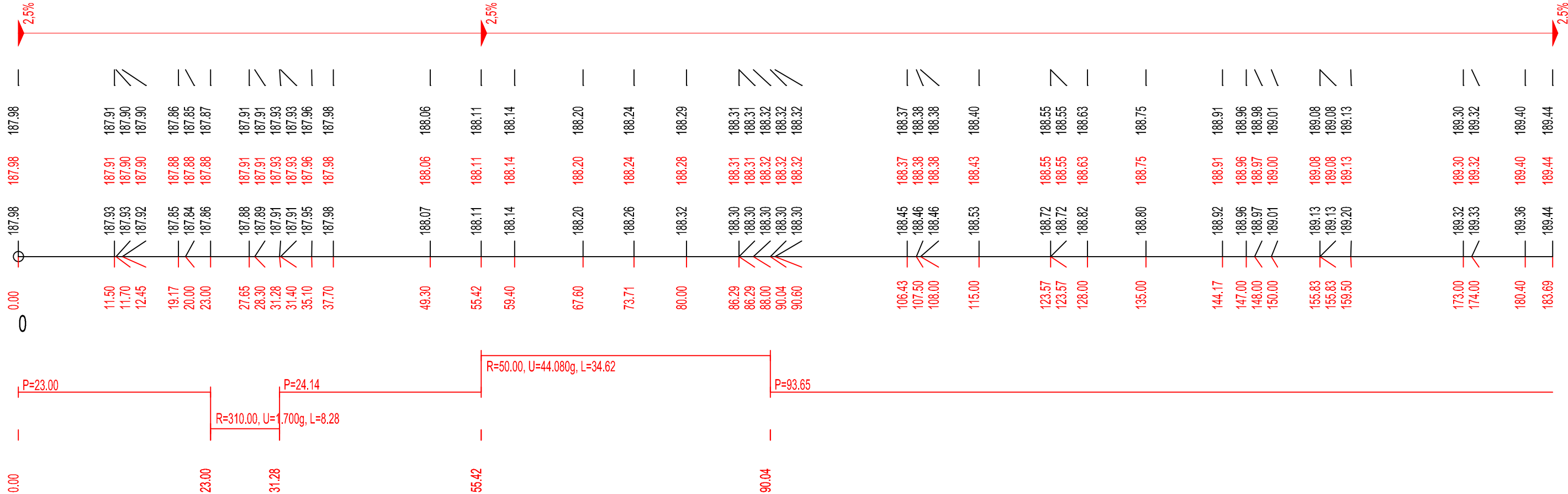
KÓTY VRCHOL. POLYGONU


KÓTY NIVELETY

KÓTY TERÉNU
SROVNÁVACÍ ROVINA: 178

STANIČENÍ

SMĚROVÉ POMĚRY



VYPRACOVAL A KRESLIL :		ZODP. PROJEKTANT :			Projekce DS s.r.o. Na Výhoně 3223, 69501 Hodonín IČ : 028 464 71, tel. 724152275 e-mail: projekce.ds@email.cz	
Ing. Štefančík Peter		Ing. Štefančík Peter				
STAVEBNÍ ÚŘAD :	Kyjov	MÍSTO STAVBY :	Kyjov			
INVESTOR :	Město Kyjov, Masarykovo nám. 30/1, 697 01 Kyjov					
AKCE :					STUPEŇ :	DPS
KYJOV - MK ul. Svatoborská, Riegrova					DATUM :	11/2019
					FORMÁT :	3x A4
					MĚŘITKO :	1:500/100
PŘÍLOHA : PODÉLNÝ PROFIL					PŘÍLOHA č.	PARÉ č.
					D1.3.	